


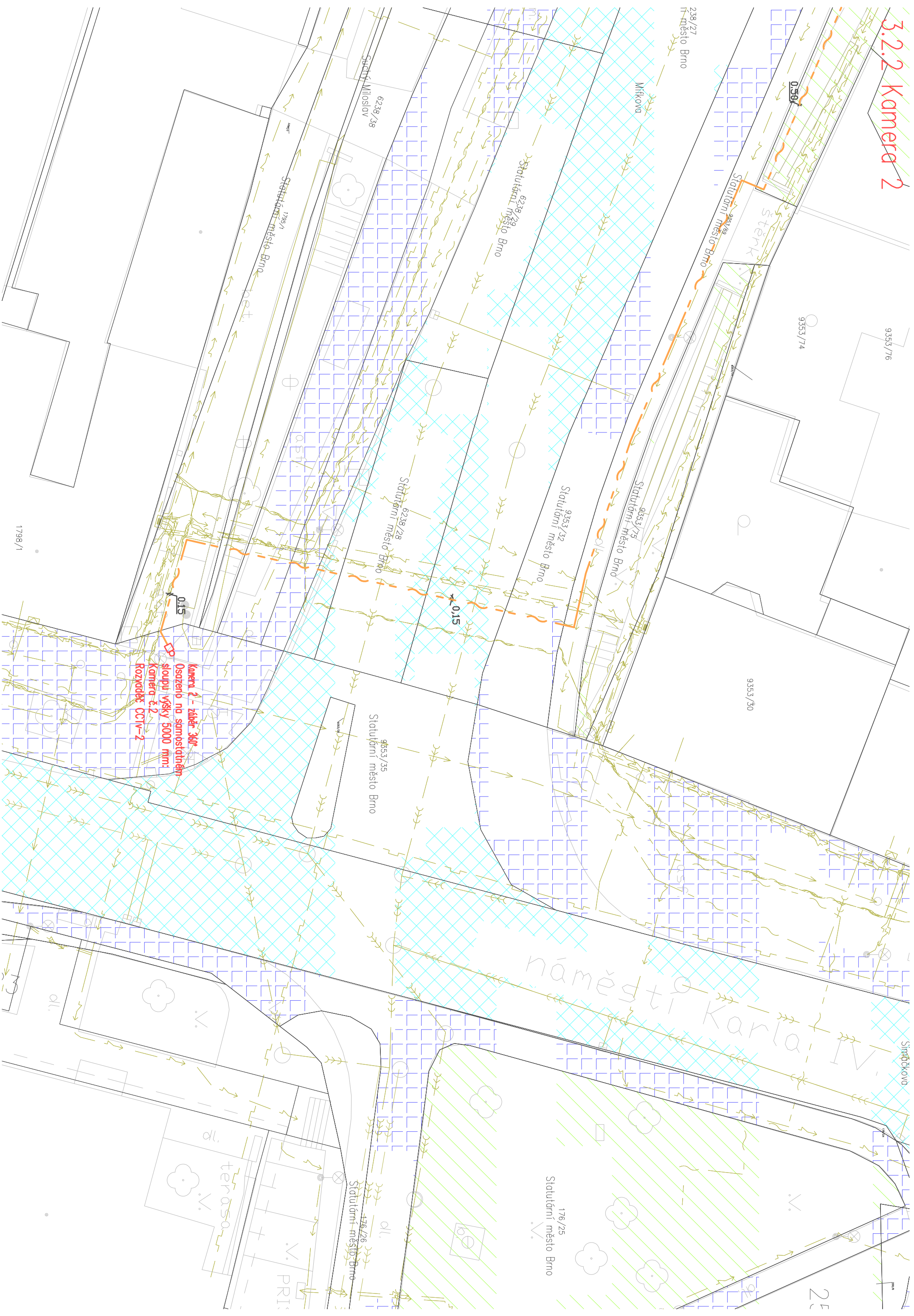
3.2 Situace kamerových bodů (měřítko 1:200)

- 3.2.1 Kamera 1 (Novolíšeňská)
- 3.2.2 Kamera 2 (Náměstí Karla IV)
- 3.2.3 Kamera 3 (Jírova, zastávka)
- 3.2.4 Kamera 4 (Trnkova)
- 3.2.5 Anténa 4a pro kameru 4
- 3.2.6 Anténa 4b pro kameru 4
- 3.2.7 Kamera 5,6,7 (Kotlanova)
- 3.2.8 Kamera 8,9 (Kotlanova)
- 3.2.9 Kamera 10,11,12 (Kotlanova)
- 3.2.10 Kamera 13,14,15,16 (Kotlanova)
- 3.2.11 Kamera 17,18,19 (ÚMČ Brno-Líšeň)
- 3.2.12 Kamera 20,21 (Kubíkova)
- 3.2.13 Kamera 20,21 (Kubíkova)
- 3.2.14 Kamera 22 (rokle-hřiště)
- 3.2.15 Kamera 23 (rokle-vodní prvek)
- 3.2.16 Kamera 24 (rokle-ohniště)
- 3.2.17 Kamera 25 („likusák“)
- 3.2.18 Kamera 26,27 (Jírova nad tramvají)

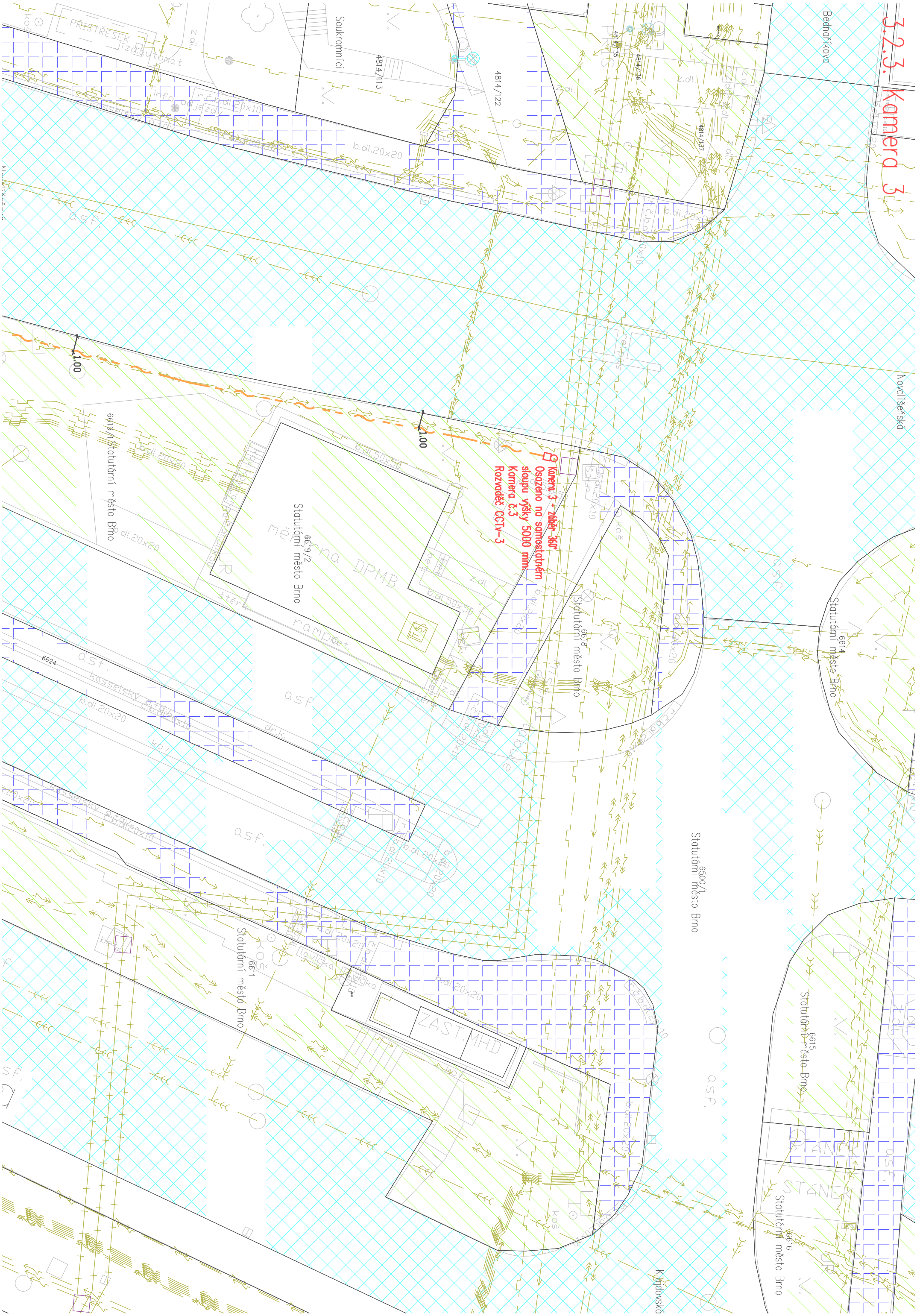
Legenda shodná jako pro soubor výkresů 3.1

VED. PROJEKTANT:	ZODP. PROJEKTANT:	VYPRACOVAL:		
Pavel Kilian	Ing.David Lapčík			
INVESTOR: Statutární město Brno, Dominikánské n. 196/1, 601 67 Brno			FORMÁT:	
AKCE: MKDS – VÝSTAVBA KAMEROVÝCH BODŮ BRNO - STŘED			DATUM:	11/2020
			STUPEŇ:	DUR+DSP
			ZAK. ČÍSLO:	
SITUACE KAMEROVÝCH BODŮ			PARÉ Č.:	3.2

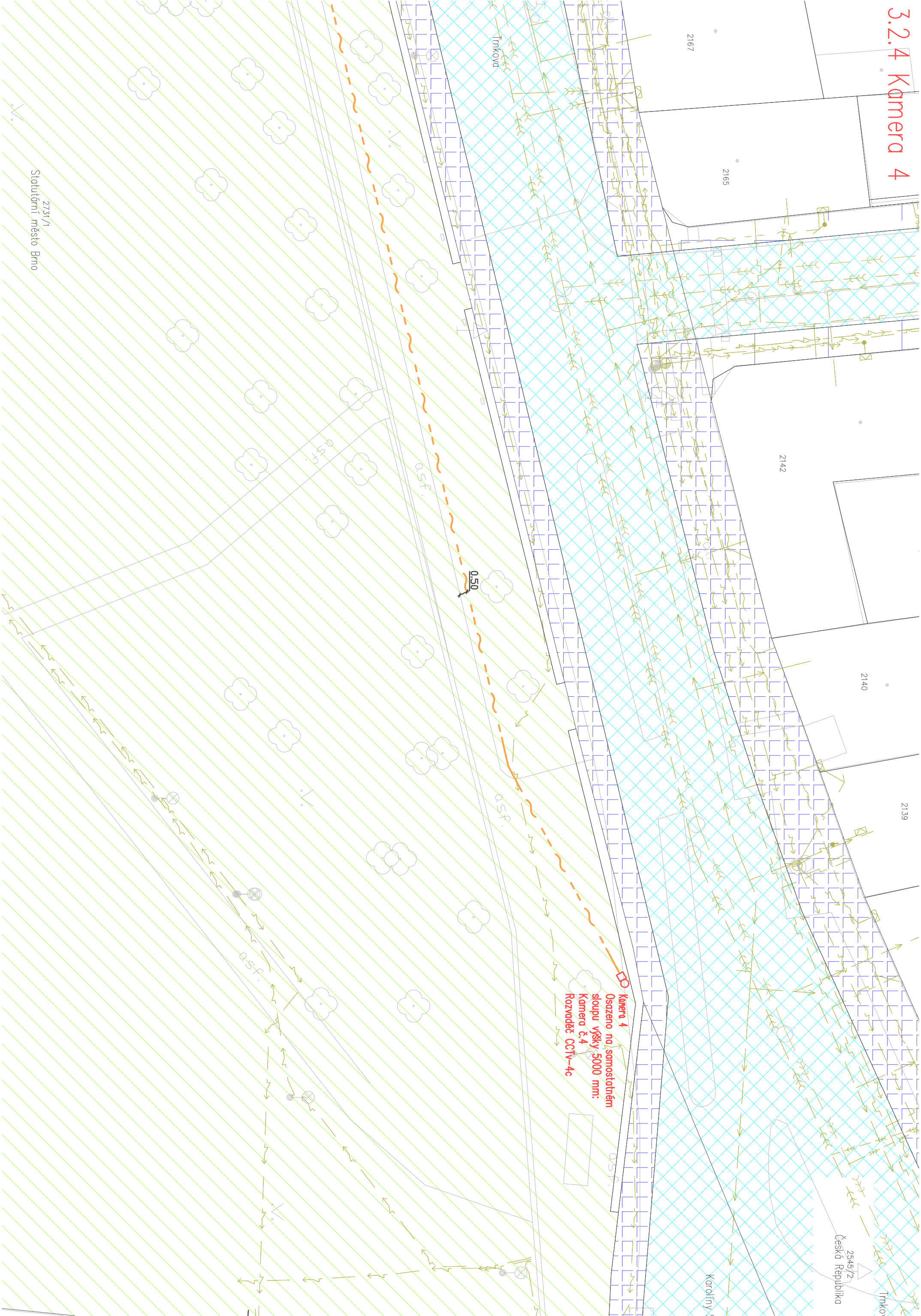
3.2.2 Kamera 2



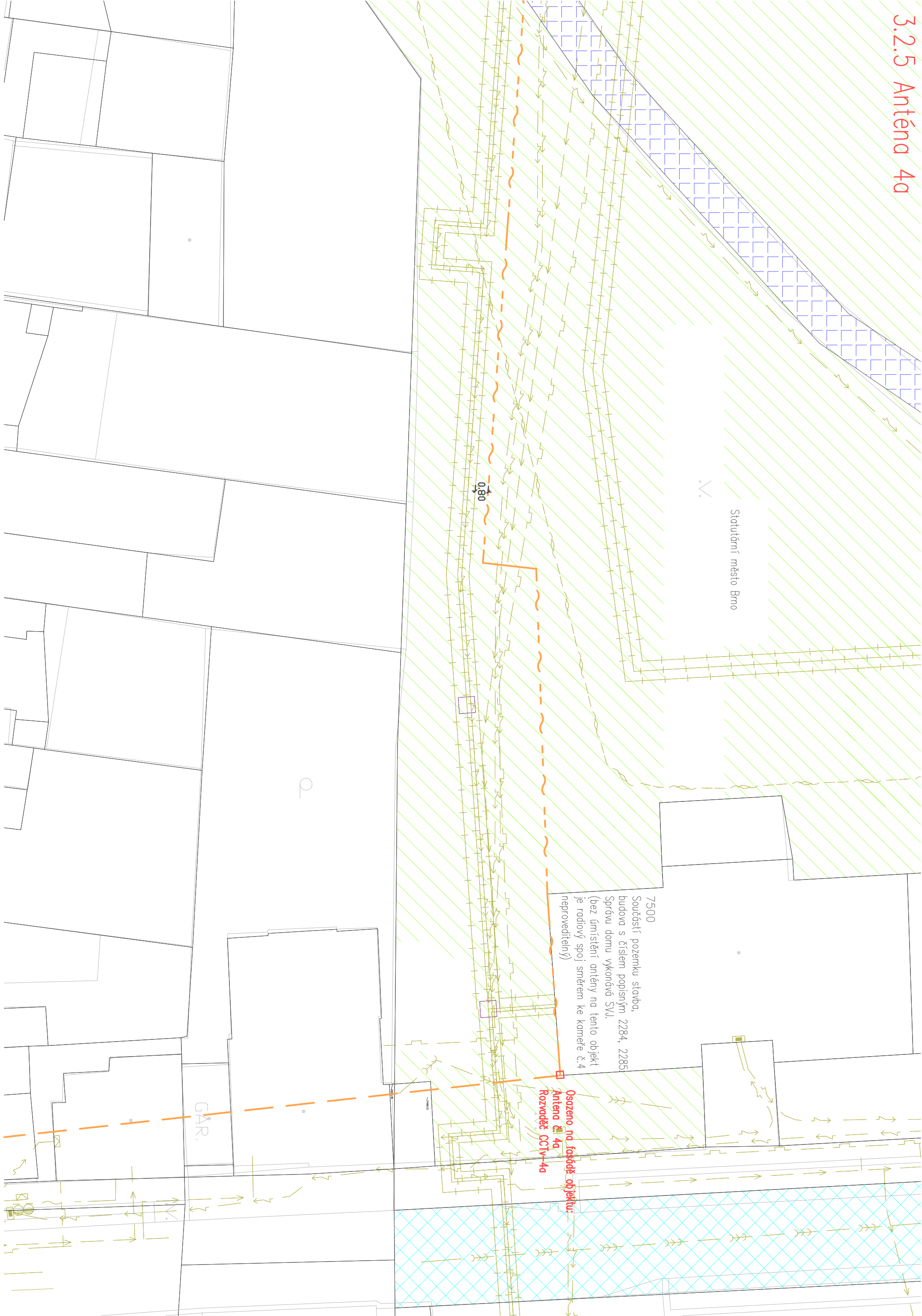
3.2.3. Kamera 3



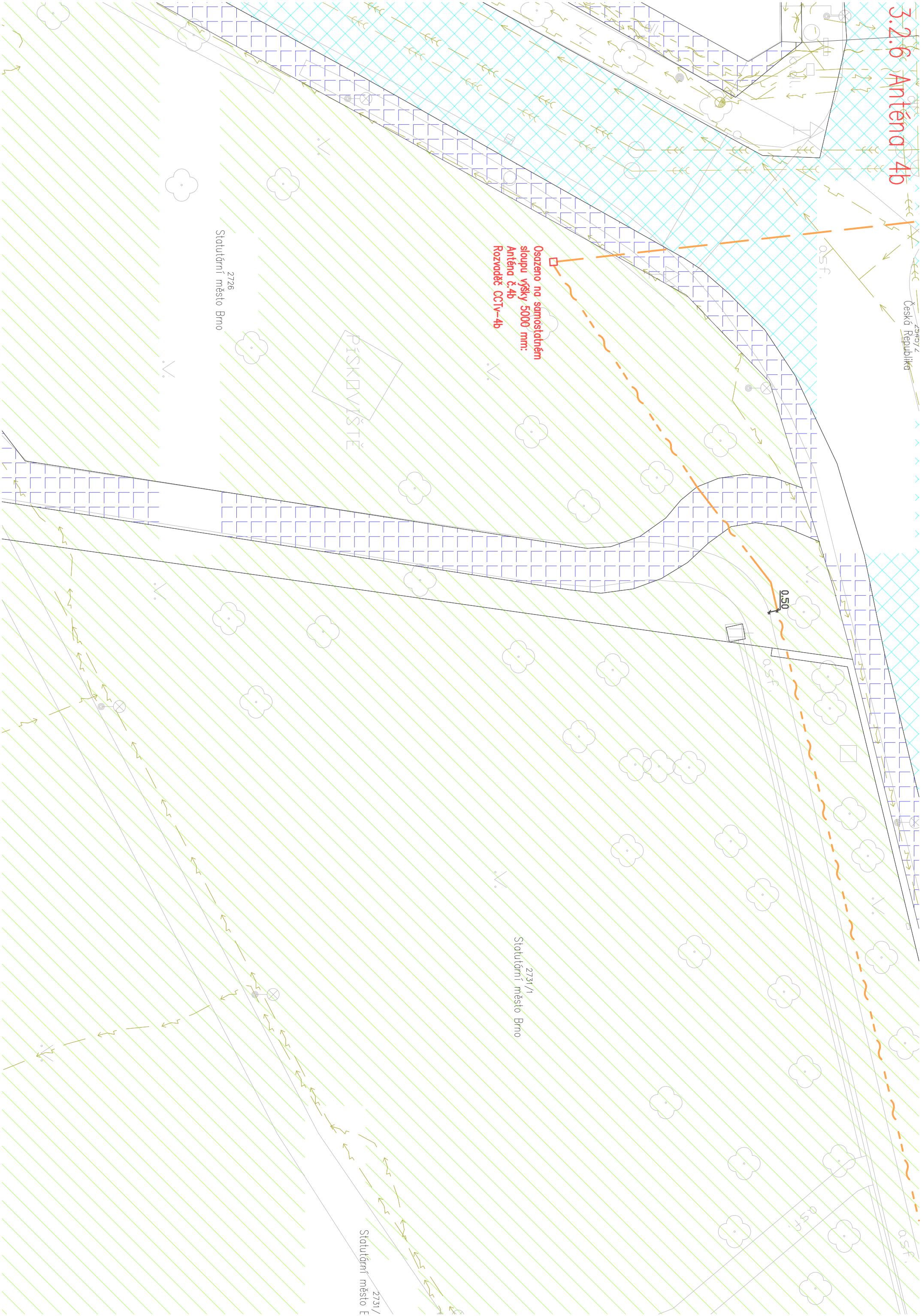
3.2.4 Kamera 4



3.2.5 Anténa 4a

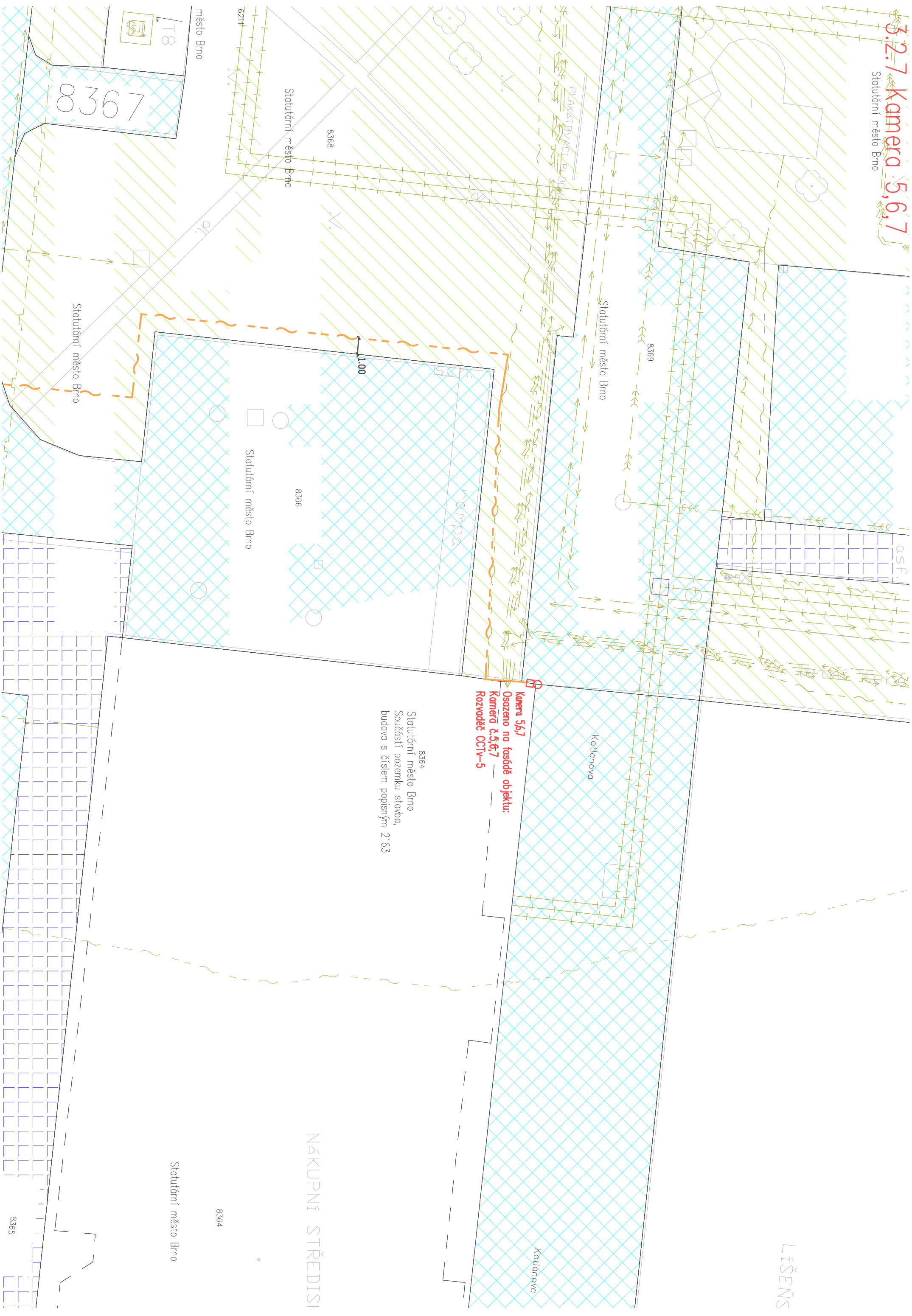


3.2.6 Anténa 4b

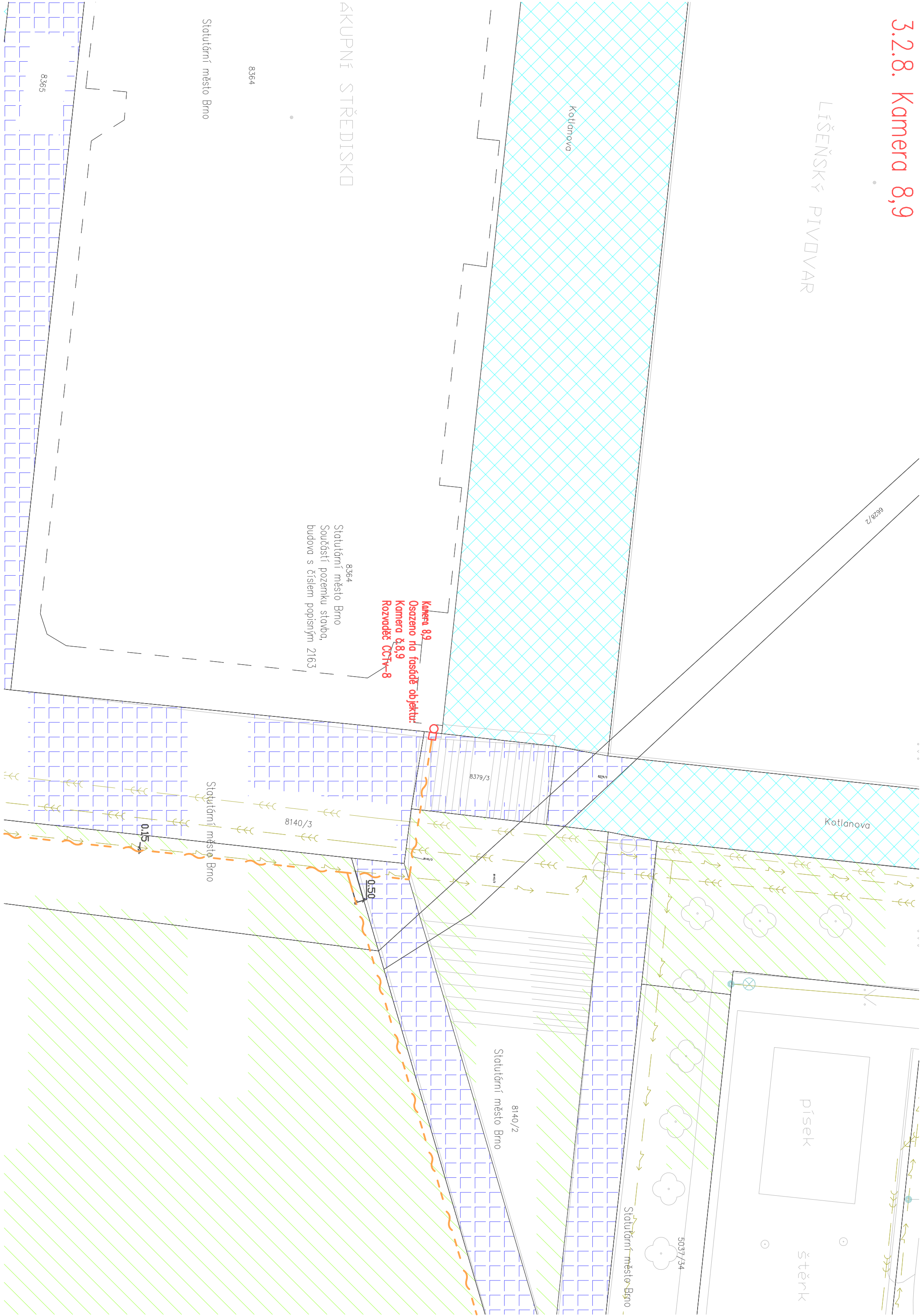


5.2.7 Kamera 5, 6, 7

Statutární město Brno



3.2.8. Kamera 8,9

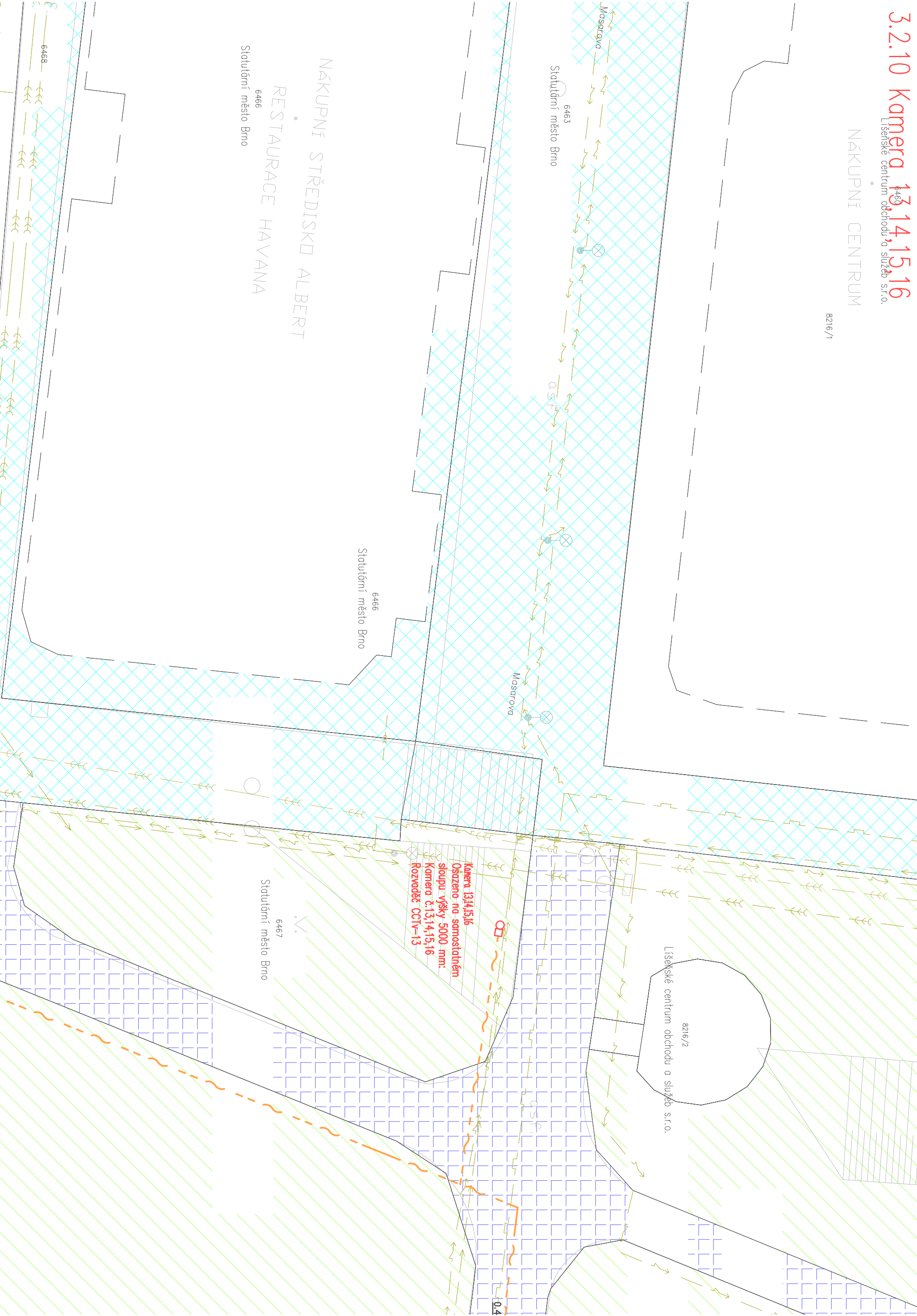


3.2.9 Kamera 10,11,12



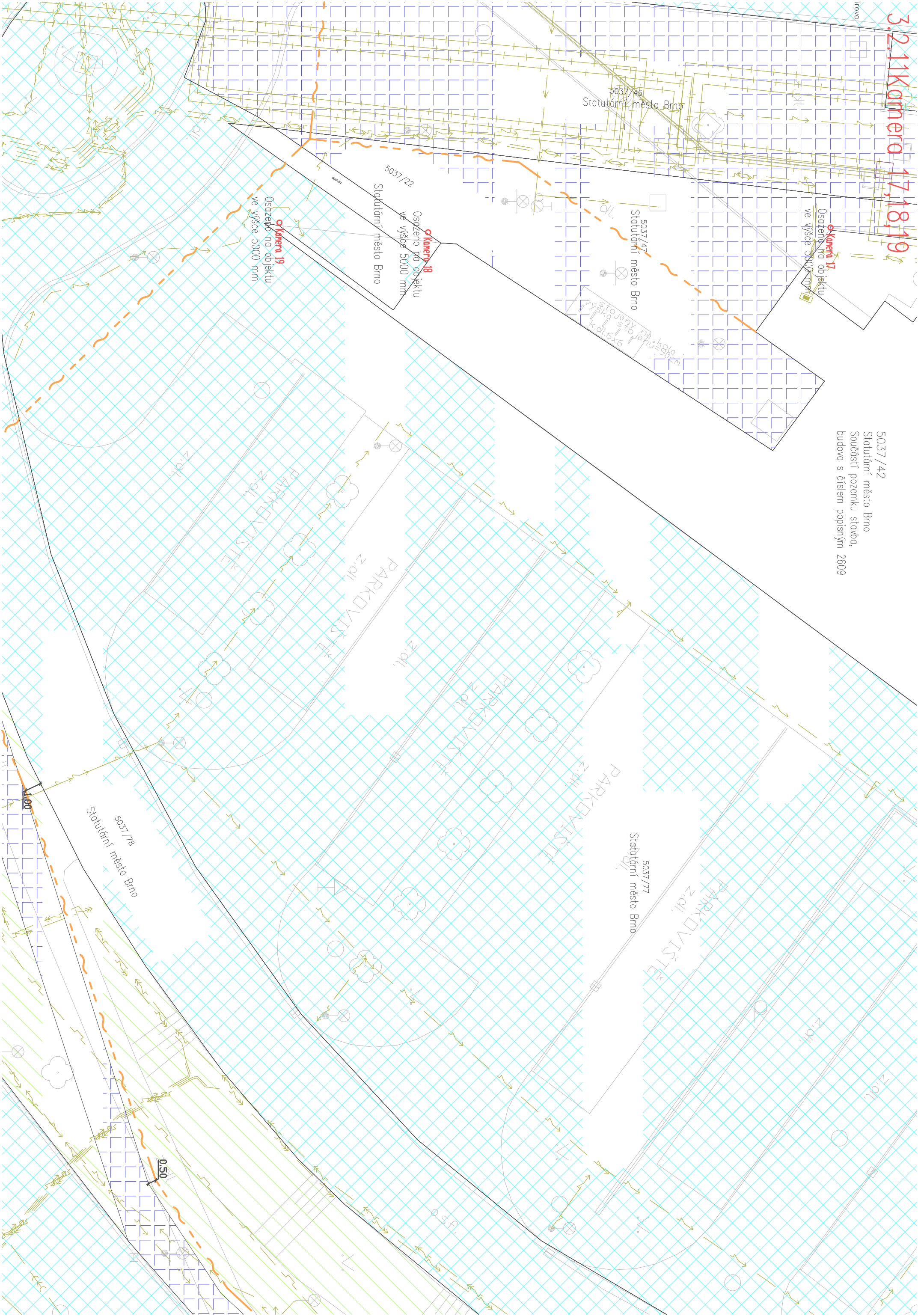
3.2.10 Kamera 13,14,15,16

Lišenské centrum obchodu a služeb s.r.o.

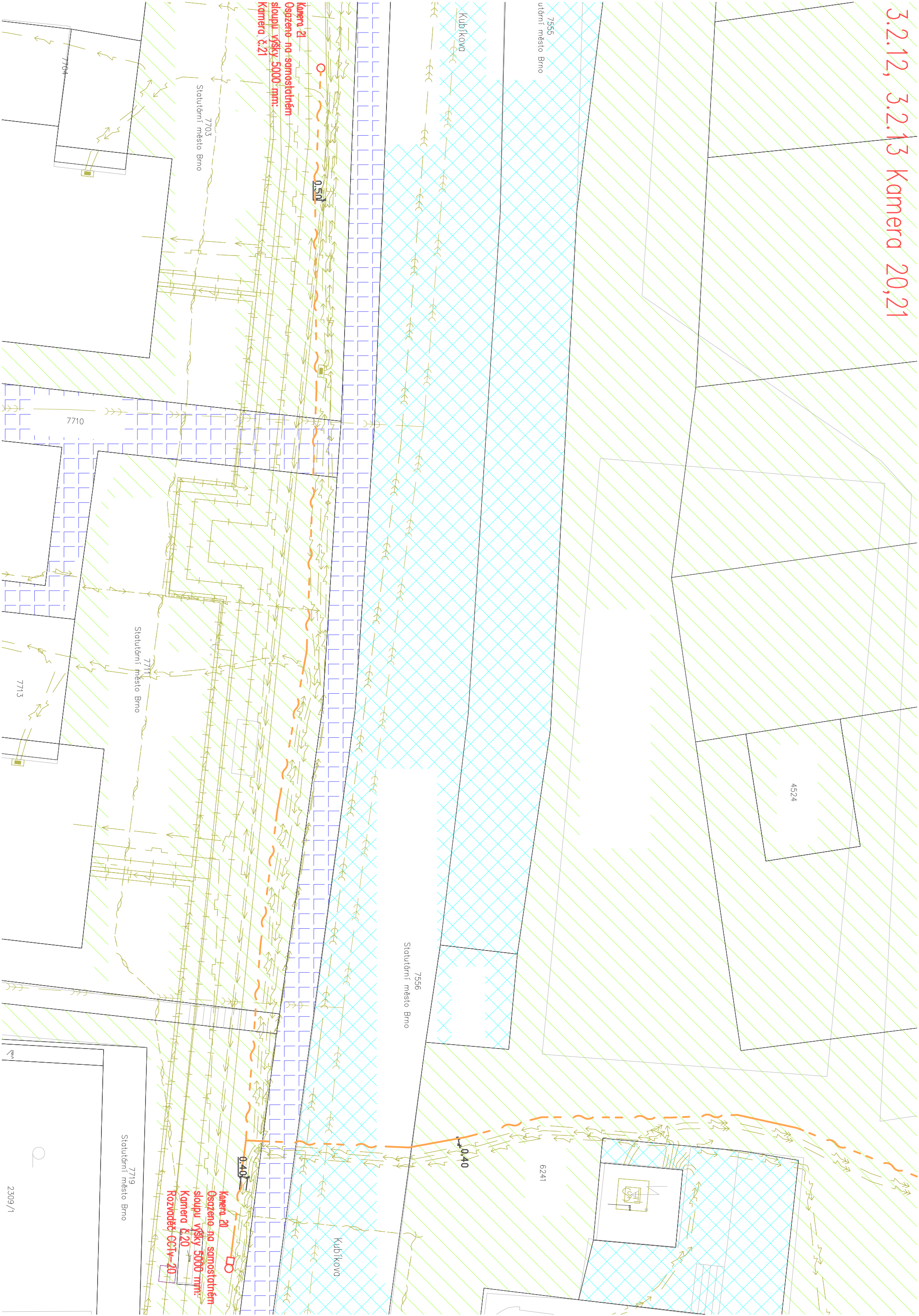


3.2.11Kamera 17,18,19

5037/42
Statutární město Brno
Součástí pozemku stavba,
budova s číslem popisným 2609



3.2.12, 3.2.13 Kamera 20,21



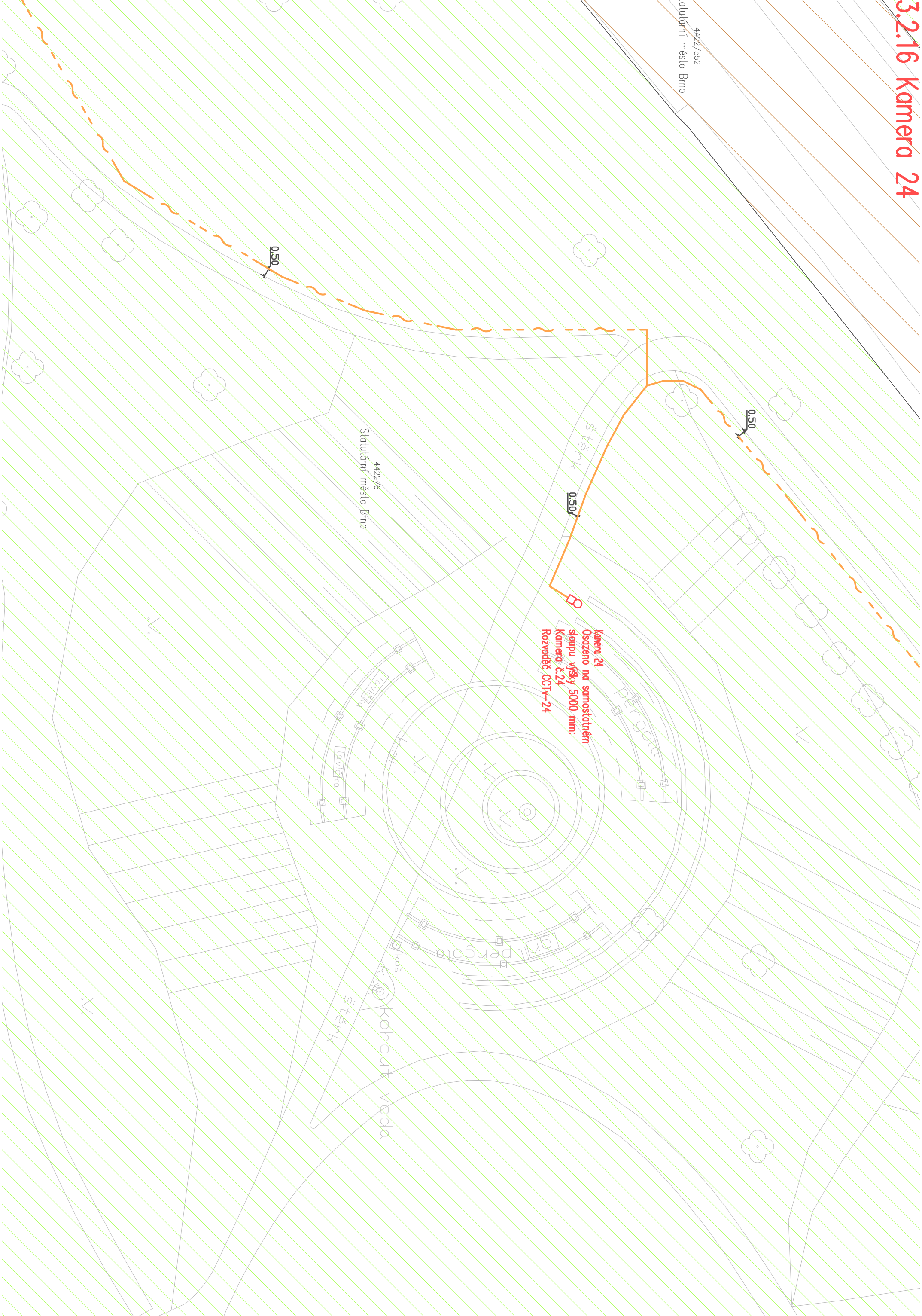
3.2.14 Kamera 22

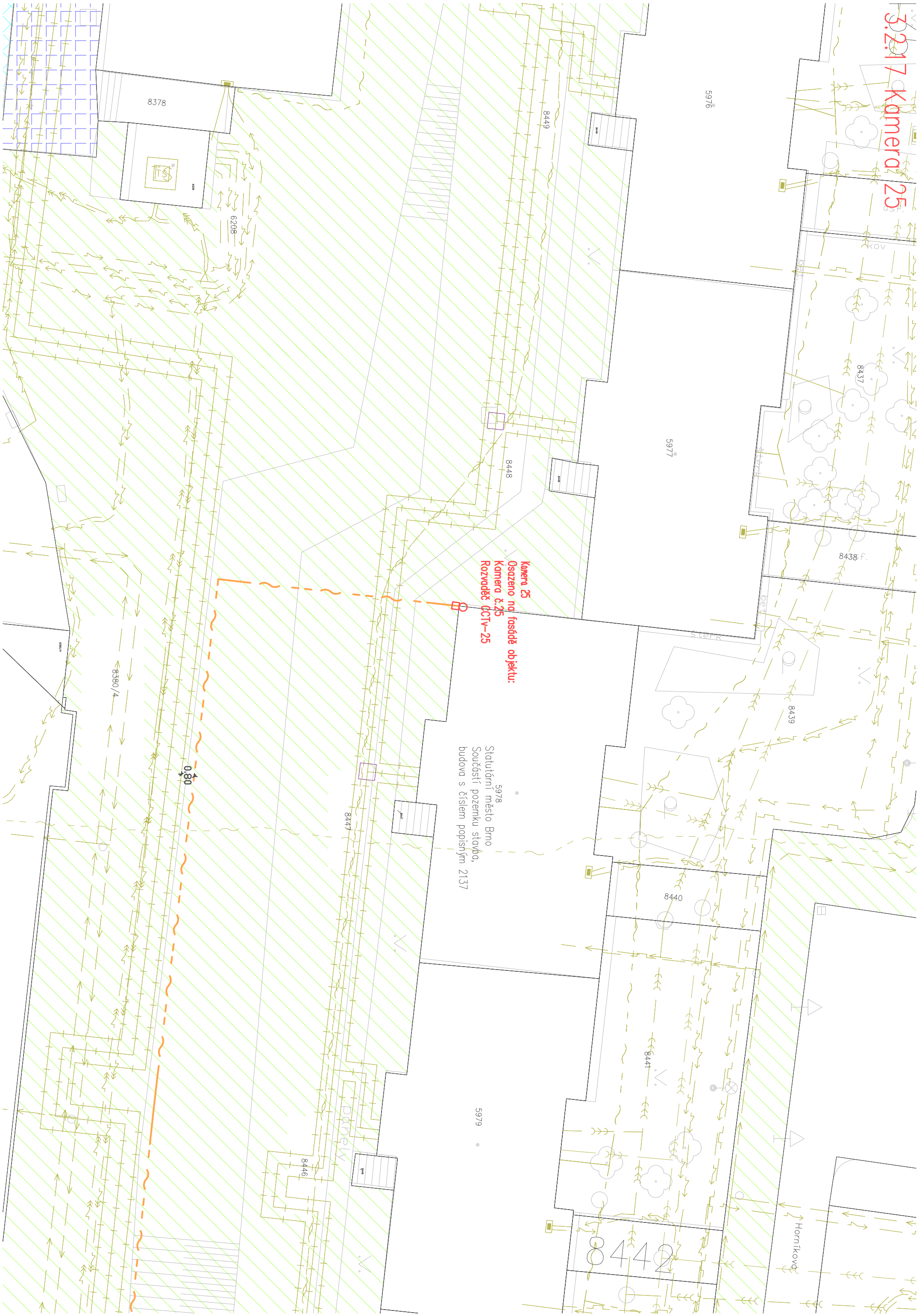
~~4422/181~~

Statutární město Brno

3.2.15 Kamera 23

3.2.16 Kamera 24





3.2.18 kamera 26, 27

